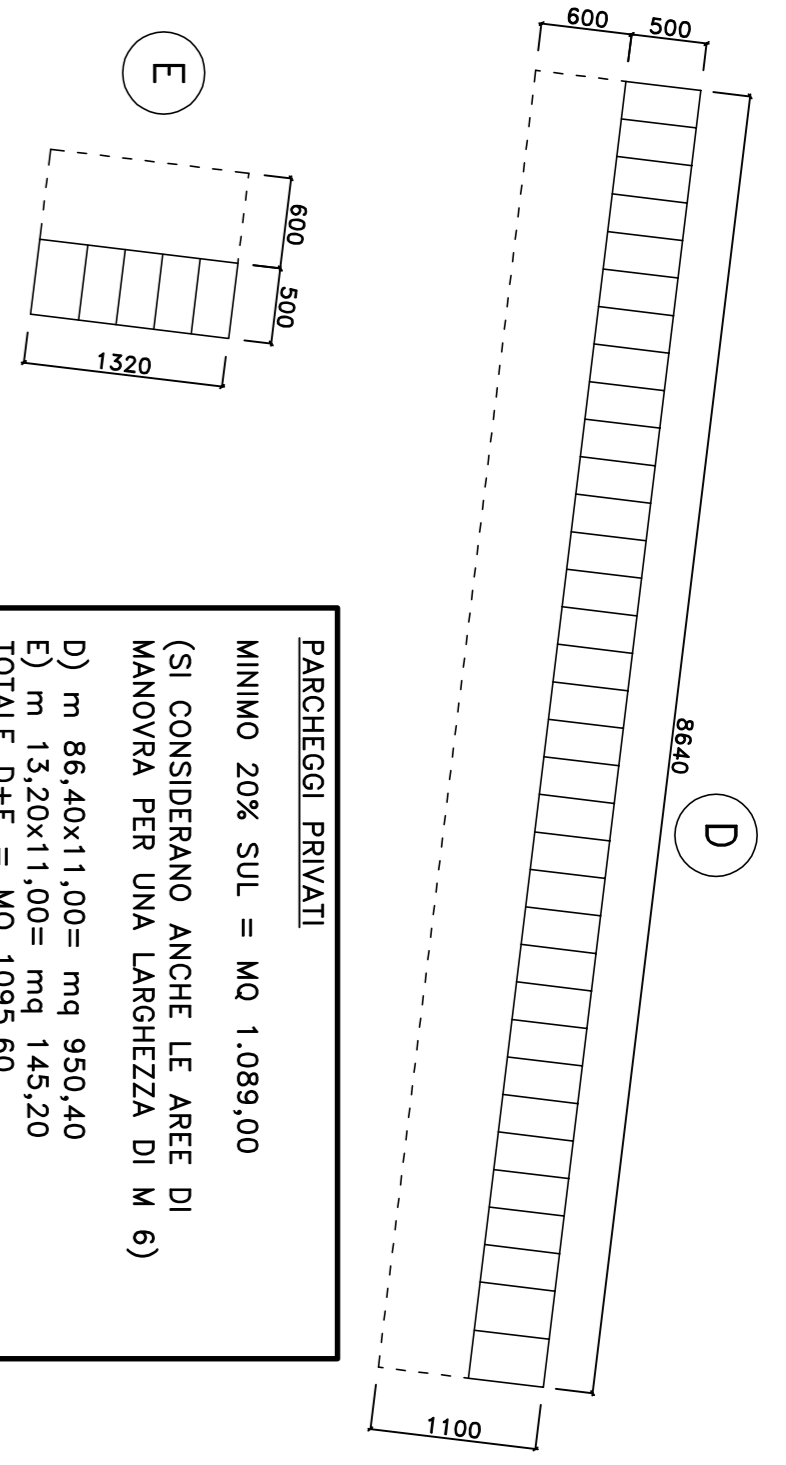
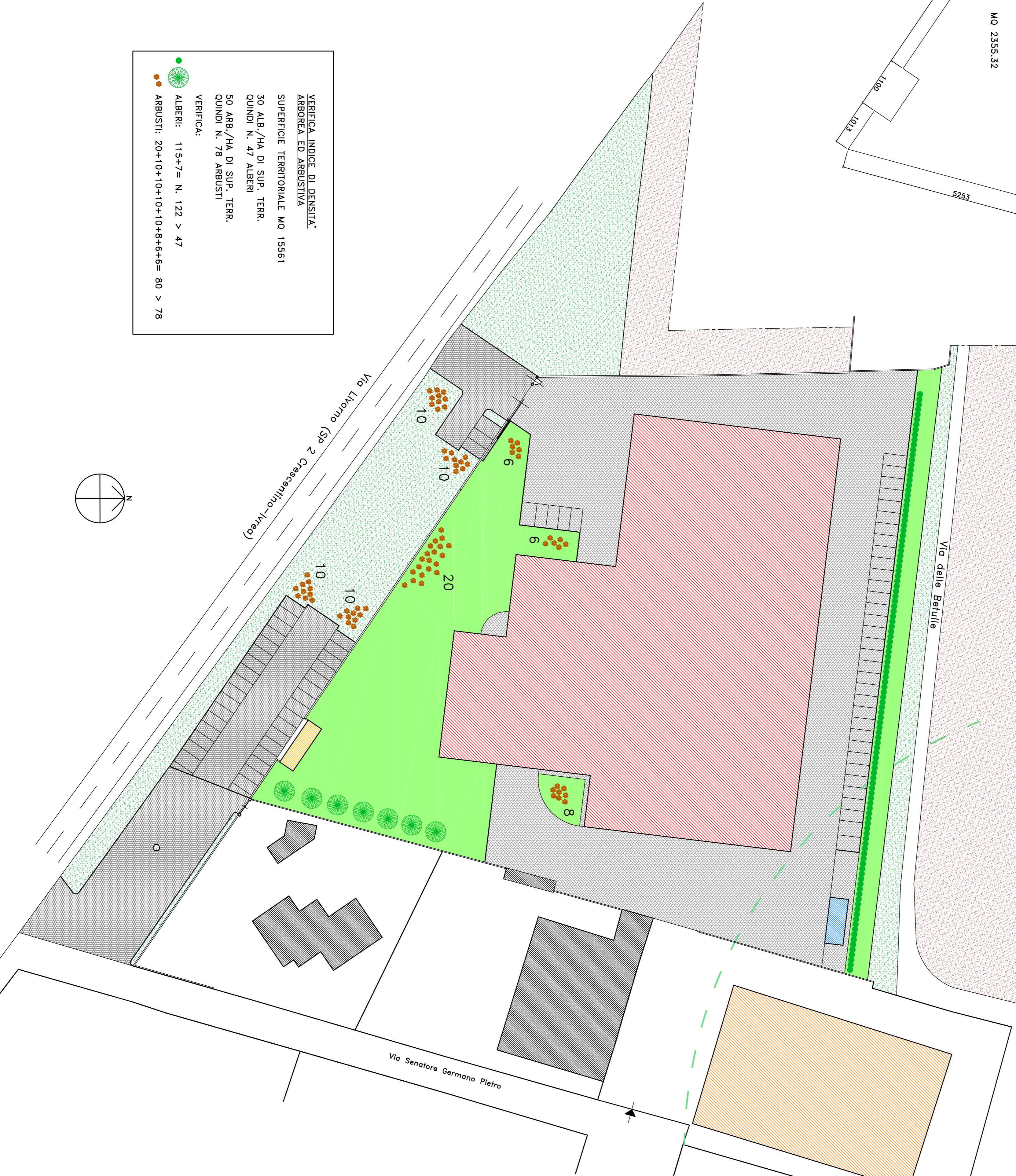
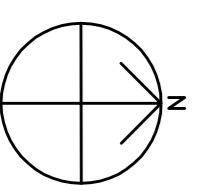


VERIFICA INDICE DI PERMEABILITA'
 AREE PRIVATE PERMEABILI MQ. 3.100,71
 IP ACE+VE (Sf) > 30% ACE+VE (Sf)
 30% DI 13.087,93 = MQ. 3.926,38
 QUINDI IP (Sf) > MQ. 3.926,38
 mq 3100,71+950,40 = MQ. 4.051,11
 MQ. 4.051,11 > MQ. 3.926,38
 [IN FASE DI PRESENTAZIONE DEL P.D.C. TALI AREE VERRANNO CALCOLATE IN MANIERA PIU' PUNTUALE]

PARCHEGGI PRIVATI
 MINIMO 20% SUL = MQ. 1.089,00
 (SI CONSIDERANO ANCHE LE AREE DI MANOVRA PER UNA LARGHEZZA DI M. 6)
 D) m. 86,40x11,00= mq. 950,40
 E) m. 13,20x11,00= mq. 145,20
 TOTALE A.E. = MQ. 1095,60
 MQ. 1095,60 > MQ. 1089,00
 [GLI STALLI E L'AREA DI MANOVRA DELLA SUPERFICIE "D" VERRANNO PAVIMENTATI CON MASSELLI FILTRANTI. QUINDI:
 m. 86,40x11,00 = MQ. 950,40]

VERIFICA INDICE DI DENSITA' ARBOREA ED ARBUSTIVA
 SUPERFICIE TERRITORIALE MQ. 15561
 30 ALB./HA DI SUP. TERR. QUINDI N. 47 ALBERI
 50 ARB./HA DI SUP. TERR. QUINDI N. 78 ARBUSTI
 VERIFICA:
 ALBERI: 115+7= N. 122 > 47
 ARBUSTI: 20+10+10+10+8+6+6= 80 > 78

- LIMITE DI RISPETTO DEFINIZIONE COMUNALE
- CAPANNONE ARTIGIANALE ESISTENTE COMAR SRL
- CAPANNONE IN PROGETTO
- BASSO FABBRICATO
- CABINA ELETTRICA
- ALTRI FABBRICATI
- TERRENI AGRICOLI COLTIVATI
- AREE PUBBLICHE PER VIABILITA' E PARCHEGGI
- AREE PUBBLICHE A VERDE
- PIAZZALI PRIVATI
- AREE PRIVATE A VERDE
- NN QUANTITA' DI ALBERI/ARBUSTI



Regione Piemonte
Provincia di Vercelli

Comune di CIGLIANO

PROGETTO

OPERE DI URBANIZZAZIONE PRIMARIA
AREA PRGC "A1A2a" di Via Livorno

PROPRIETARIO:
Comar Srl
 Cascina Costa Logo 1/2
 13040 MONCRIVELLO (VC)

ELABORATI:
PLANIMETRIA GENERALE
CON INDICAZIONE DELLE AREE PUBBLICHE E PRIVATE,
VERIFICHE INDICI DI PERMEABILITA' E PARCHEGGI PRIVATI,
DENSITA' ARBOREA ED ARBUSTIVA

DATA REDAZIONE	AGGIORNAMENTO	SCALA METRICA	TAVOLA N°
FEBBRAIO 2021		1:500	7

Paolo Cerdono Architetto
 13040 Cigliano (VC)
 Cell. 340.0729114
 e-mail: archi.cerdono@libero.it
 C. F.: CRD P.L.A. 79822 L759F
 P.IVA: 02198270025

A DISPOSIZIONE PER L'UNC