



PROGETTO ARCHITETTONICO

PROGETTO NUOVA INFRASTRUTTURA PER TELECOMUNICAZIONI

Codice e Nome SRB INWIT	NIN05 – CIGLIANO TAV TUNNEL		
Codice e Nome SRB TIM	VCBE (VCT0BE) – CIGLIANO TAV TUNNEL		
Indirizzo:	Area RFI – NCT Foglio n.24 Mappali n.285, 286 – Cigliano (VC)		
Data documento:	Vers. 1: 12/06/2025	Vers. 2:	Vers. 3:

Documento a cura di:	 Ares s.r.l Via A. Volta, 48 25030 Erbusco (BS)	Il Progettista:
Approvato da:	 Infrastrutture Wireless Italiane S.p.A.	Il Procuratore/legale rappresentante:
Approvato da:		Il Procuratore/legale rappresentante:



2 DOCUMENTAZIONE FOTOGRAFICA



FOTO AREA DI INTERVENTO



Vista aerea



Posizionamento del nuovo sito

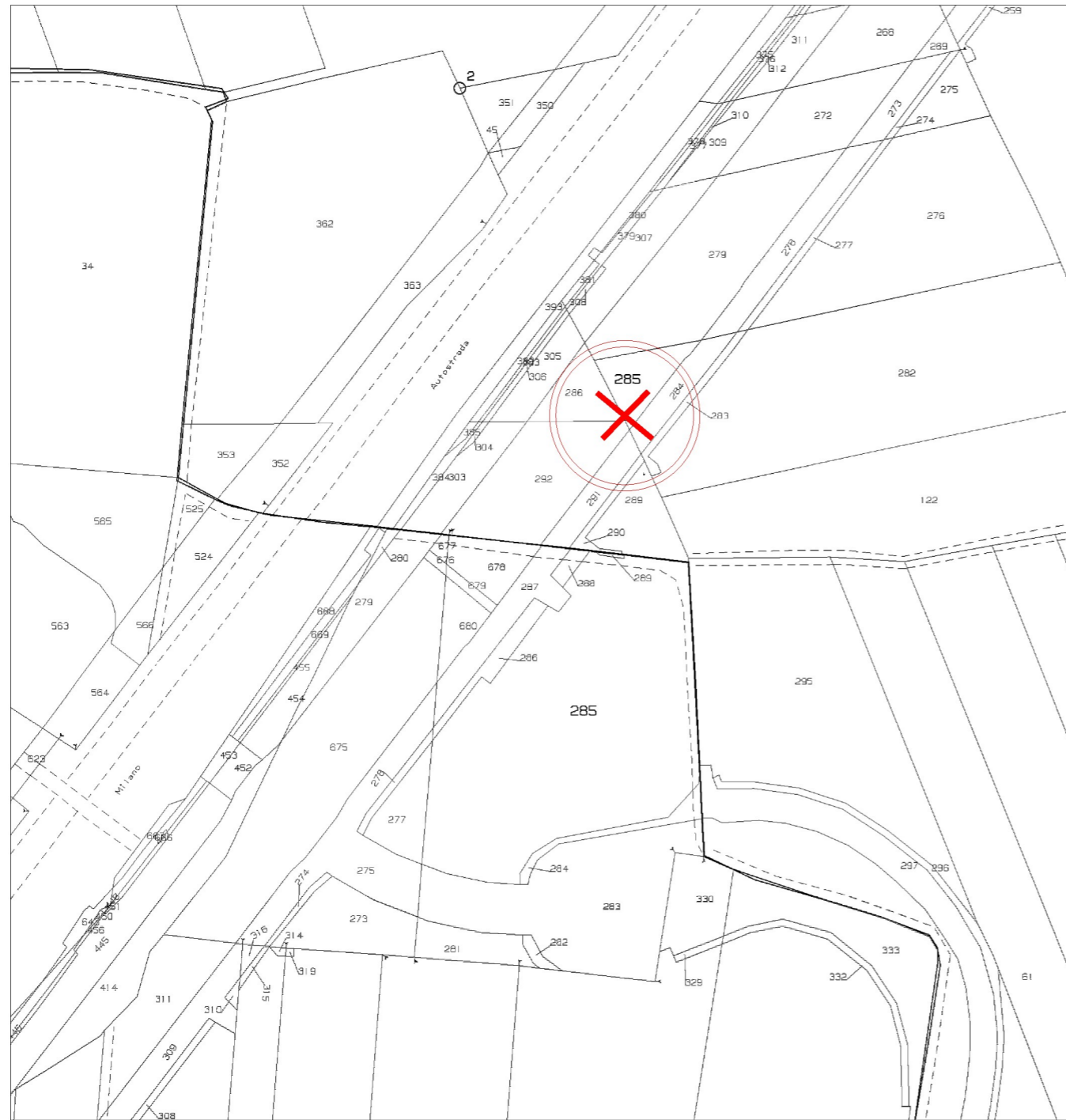


Accesso al sito


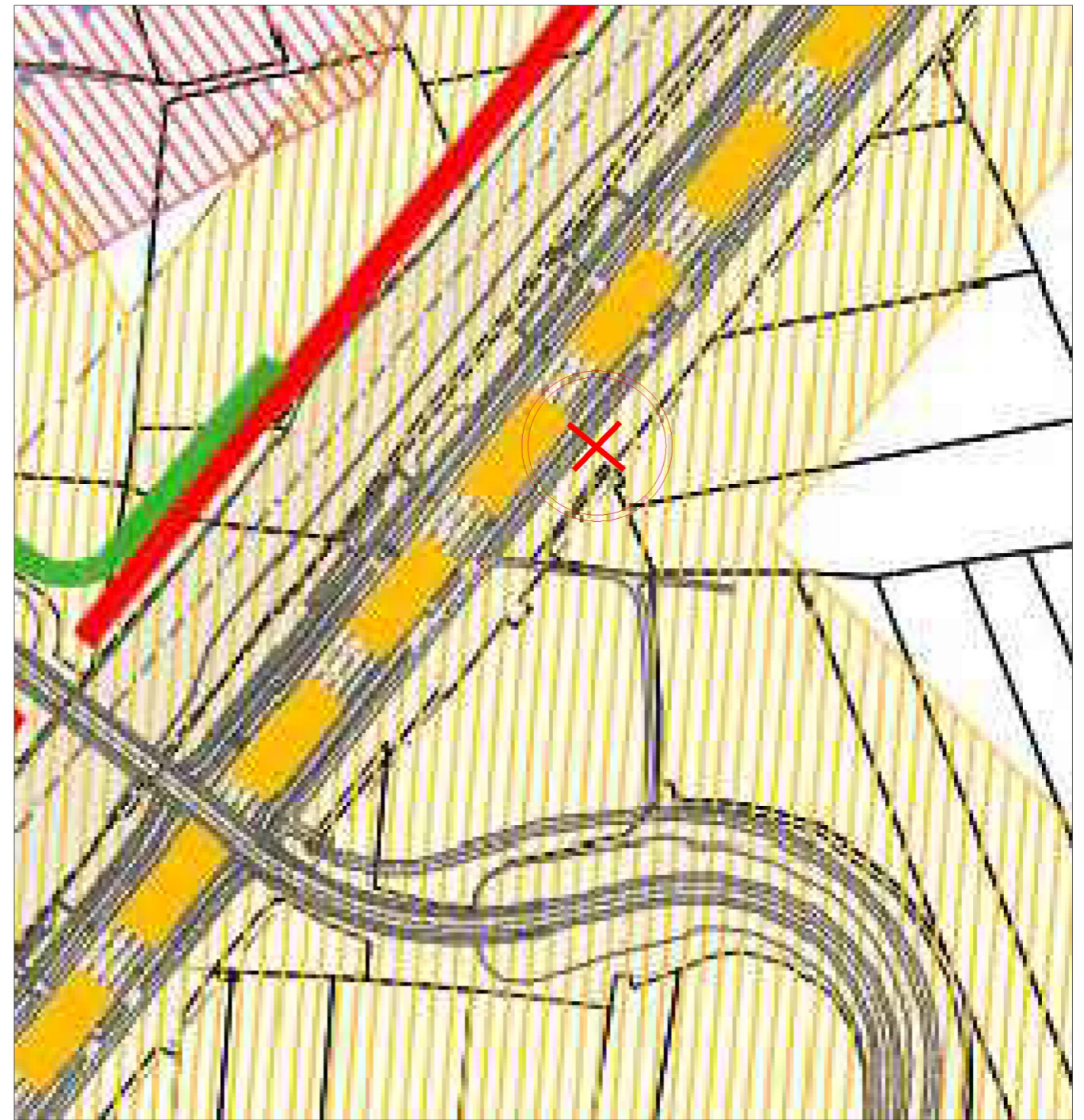


3 ELABORATI GRAFICI

Comune di CIGLIANO (VC)
 ESTRATTO CATASTALE
 C.C. CIGLIANO - Foglio n. 24 - Mappali n. 285-286



Comune di CIGLIANO (VC)
 PRGC - P2 - ASSETTO URBANISTICO COMUNALE
 Fasce di ambientazione stradale e ferroviaria - art.60 N.d.A.




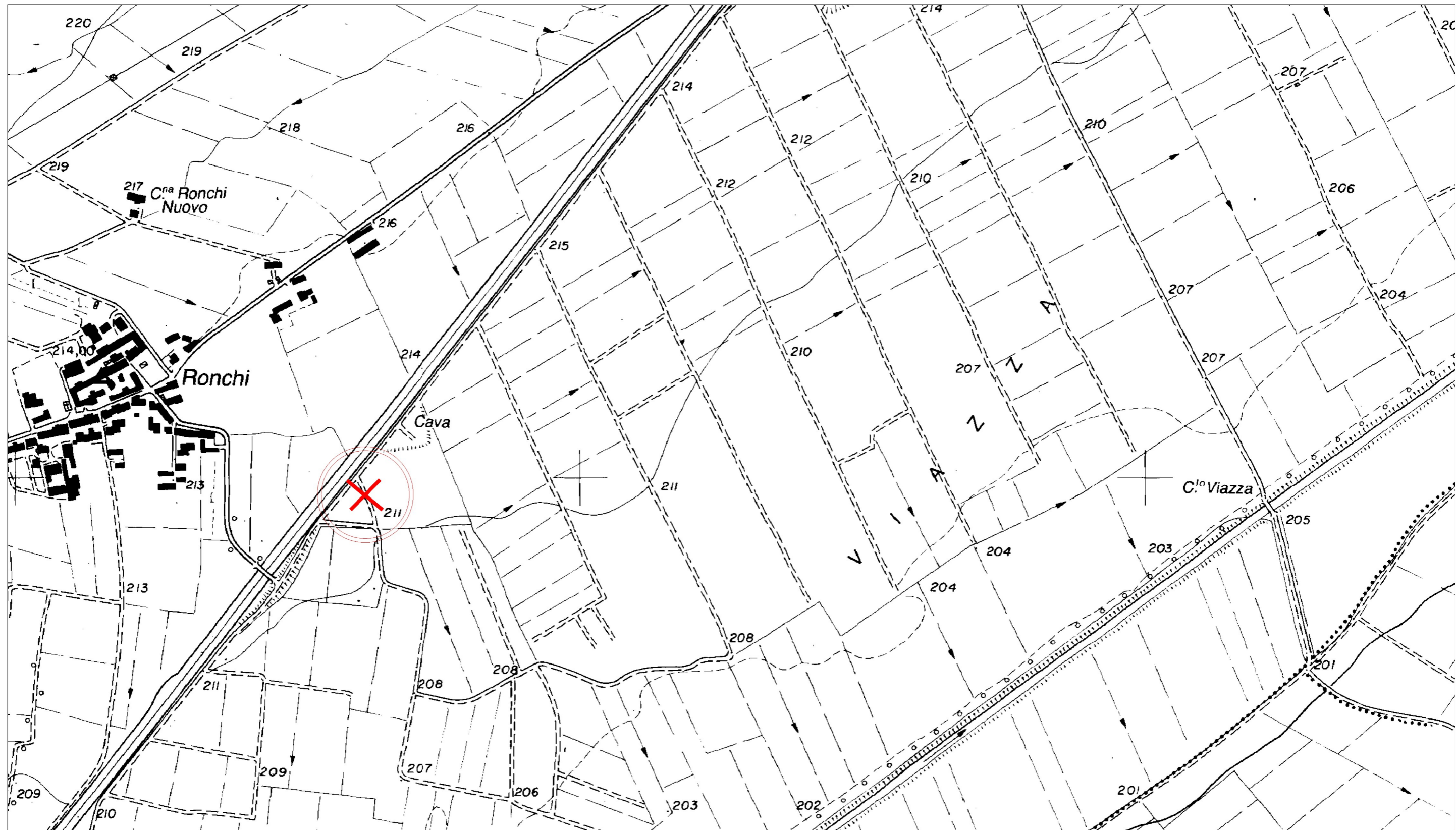
ZONA OGGETTO DI INTERVENTO

		PROGETTO INFRASTRUTTURA PER LE TELECOMUNICAZIONI	
		Nome sito INWIT: NIN05 – CIGLIANO TAV TUNNEL	Nome sito TIM: VCBE (VCT0BE) – CIGLIANO TAV TUNNEL
<p>Ing. Mauro Bertazzon Ordine degli Ingegneri della provincia di Padova N.2416 Via A. Volta, n°48 25030 Erbusco - BS</p>		Formato: A3	INQUADRAMENTO CARTOGRAFICO
		Scala: 1:1000	
		CODICE SITO INWIT: NIN05	Località: Area RFI – fg.24 mp 285-286 – Cigliano (VC)
		File: NIN05_CIGLIANO_PdM	Tavola N°:
		PROGETTO DI MASSIMA	
DATA	DISEGNATO	APPROVATO	
12.06.2025	M.P.	M.B.	

ALL RIGHTS RESERVED - This document is the exclusive property of Vodafone Italia S.p.A. which reserves all rights thereto. Therefore this document may not be copied, reproduced, communicated or disclosed to others or used in any way, not even for experimental purposes, without written permission of Vodafone Italia S.p.A. and upon request it shall be promptly returned to Vodafone Italia S.p.A. Milan - Italy.
 TUTTI I DIRITTI SONO RISERVATI - Questo documento è di proprietà esclusiva della Vodafone Italia S.p.A. sul quale si riserva ogni diritto. Pertanto questo documento non può essere copiato, riprodotto, comunicato o divulgato ad altri o usato in qualsiasi maniera, nemmeno per fini strumentali, senza autorizzazione scritta dalla Vodafone Italia S.p.A. e su richiesta dovrà essere prontamente reinvio alla Vodafone Italia S.p.A. Milano - Italia.

ALL RIGHTS RESERVED - This document is the exclusive property of Vodafone Italia S.p.A. which reserves all rights thereto. Therefore this document may not be copied, reproduced, communicated or disclosed to others or used in any way, not even for experimental purposes, without written permission of Vodafone Italia S.p.A. and upon request it shall be promptly returned to Vodafone Italia S.p.A. Milan - Italy.

TUTTI I DIRITTI SONO RISERVATI - Questo documento è di proprietà esclusiva della Vodafone Italia S.p.A. sul quale si riserva ogni diritto. Pertanto questo documento non può essere copiato, riprodotto, comunicato o divulgato ad altri o usato in qualsiasi maniera, nemmeno per fini strumentali, senza autorizzazione scritta dalla Vodafone Italia S.p.A. e su richiesta dovrà essere prontamente reinvio alla Vodafone Italia S.p.A. Milano - Italia.

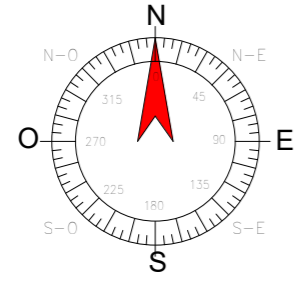


ZONA OGGETTO DI INTERVENTO

		PROGETTO INFRASTRUTTURA PER LE TELECOMUNICAZIONI	
		Nome sito INWIT: NIN05 - CIGLIANO TAV TUNNEL	Nome sito TIM: VCBE (VCT0BE) - CIGLIANO TAV TUNNEL
Ing. Mauro Bertazzon Ordine degli Ingegneri della provincia di Padova N.2416 Via A. Volta, n°48 25030 Erbusco - BS		Formato: A3	INQUADRAMENTO CARTOGRAFICO - ESTRATTO CTR
		Scala: 1:5000	
CODICE SITO INWIT: NIN05		Località: Area RFI - fg.24 mp 285-286 - Cigliano (VC)	Tavola N°:
File: NIN05_CIGLIANO_PdM		02	
PROGETTO DI MASSIMA			
DATA 12.06.2025	DISEGNATO M.P.	APPROVATO M.B.	

ALL RIGHTS RESERVED - This document is the exclusive property of Vodafone Italia S.p.A. which reserves all rights thereto. Therefore this document may not be copied, reproduced, communicated or disclosed to others or used in any way, not even for experimental purposes, without written permission of Vodafone Italia S.p.A. and upon request it shall be promptly returned to Vodafone Italia S.p.A. Milan - Italy.

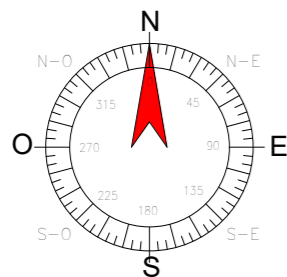
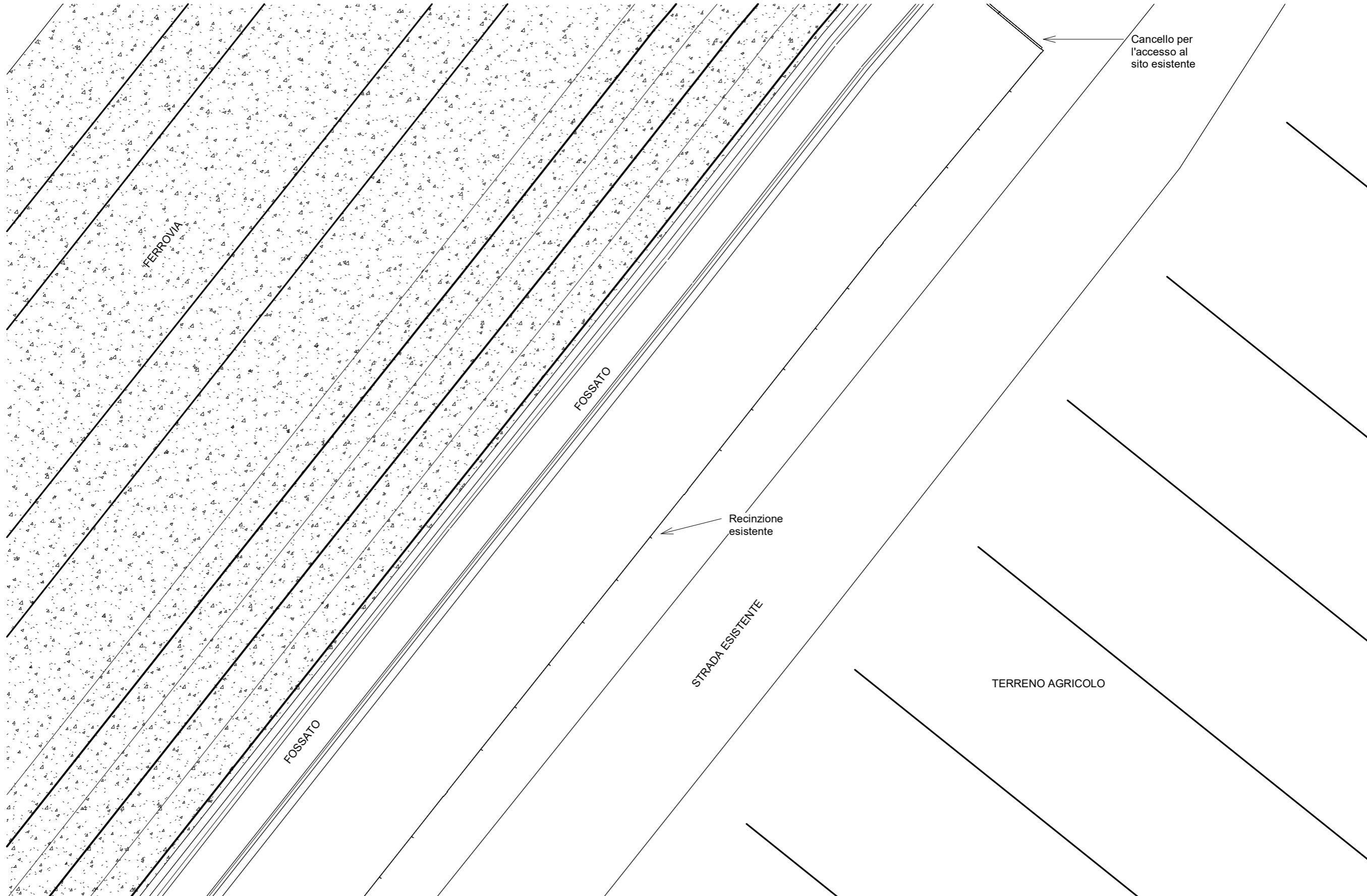
TUTTI I DIRITTI SONO RISERVATI - Questo documento è di proprietà esclusiva della Vodafone Italia S.p.A. sul quale si riserva ogni diritto. Pertanto questo documento non può essere copiato, riprodotto, comunicato o divulgato ad altri o usato in qualsiasi maniera, nemmeno per fini strumentali, senza autorizzazione scritta dalla Vodafone Italia S.p.A. e su richiesta dovrà essere prontamente reinviato alla Vodafone Italia S.p.A. Milano - Italia.



		PROGETTO INFRASTRUTTURA PER LE TELECOMUNICAZIONI	
		Nome sito INWIT: NIN05 – CIGLIANO TAV TUNNEL	Nome sito TIM: VCBE (VCT0BE) – CIGLIANO TAV TUNNEL
Ing. Mauro Bertazzon Ordine degli Ingegneri della provincia di Padova N.2416 Via A. Volta, n°48 25030 Erbusco - BS		Formato: A3	STATO DI FATTO - PLANIMENTRIA GENERALE
		Scala: 1:500	
		CODICE SITO INWIT: NIN05	Località: Area RFI – fg.24 mp 285-286 – Cigliano (VC)
		File: NIN05_CIGLIANO_PdM	Tavola N°:
		PROGETTO DI MASSIMA	03
DATA 12.06.2025	DISEGNATO M.P.	APPROVATO M.B.	

ALL RIGHTS RESERVED - This document is the exclusive property of Vodafone Italia S.p.A. which reserves all rights thereto. Therefore this document may not be copied, reproduced, communicated or disclosed to others or used in any way, not even for experimental purposes, without written permission of Vodafone Italia S.p.A. and upon request it shall be promptly returned to Vodafone Italia S.p.A. Milan - Italy.

TUTTI I DIRITTI SONO RISERVATI - Questo documento è di proprietà esclusiva della Vodafone Italia S.p.A. sul quale si riserva ogni diritto. Pertanto questo documento non può essere copiato, riprodotto, comunicato o divulgato ad altri o usato in qualsiasi maniera, nemmeno per fini strumentali, senza autorizzazione scritta dalla Vodafone Italia S.p.A. e su richiesta dovrà essere prontamente reinviato alla Vodafone Italia S.p.A. Milano - Italia.



		PROGETTO INFRASTRUTTURA PER LE TELECOMUNICAZIONI	
		Nome sito INWIT: NIN05 – CIGLIANO TAV TUNNEL	Nome sito TIM: VCBE (VCT0BE) – CIGLIANO TAV TUNNEL
<p>Ing. Mauro Bertazzon Ordine degli Ingegneri della provincia di Padova N.2416 Via A. Volta, n°48 25030 Erbusco - BS</p>		Formato: A3	STATO DI FATTO - PIANTA
		Scala: 1:100	
CODICE SITO INWIT: NIN05		Località: Area RFI – fg.24 mp 285-286 – Cigliano (VC)	Tavola N°:
		File: NIN05_CIGLIANO_PdM	04
PROGETTO DI MASSIMA			
DATA	DISEGNATO	APPROVATO	
12.06.2025	M.P.	M.B.	