

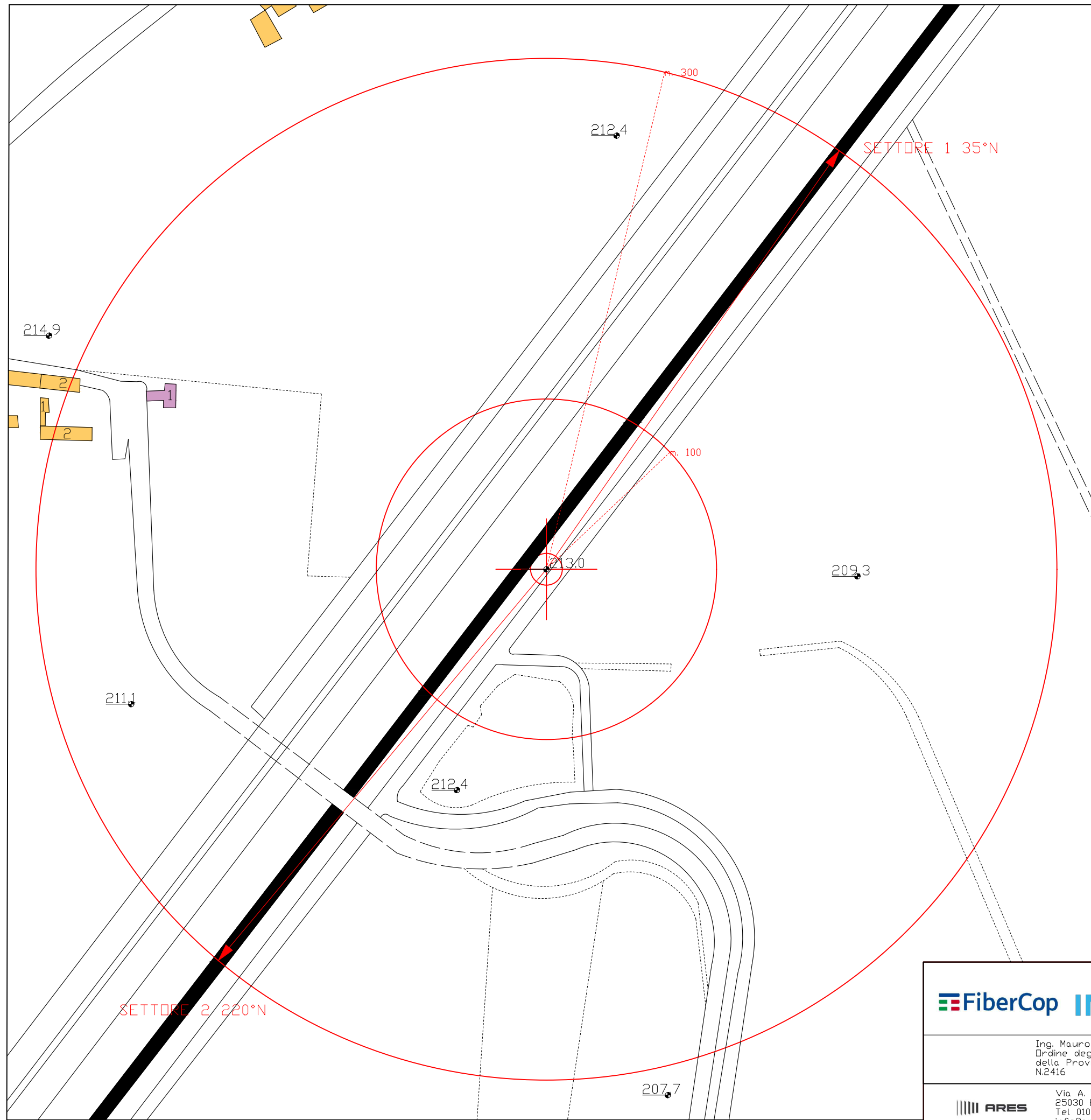


Allegato C

Planimetria 300m
Nuova stazione Radio Base (S.R.B.)
 Ai sensi della D.G.R. n.15-12731 della Regione Piemonte

Nome S.R.B. FIBERCOP	VCBE – VCT0BE CIGLIANO TAV TUNNEL	Sistema	
Nome S.R.B. INWIT	NIN05 CIGLIANO TAV TUNNEL	Data documento e versione	16/06/2025 versione 1.0
Indirizzo	Area RFI – Fg.24 mp 285-286 Cigliano (VC)		





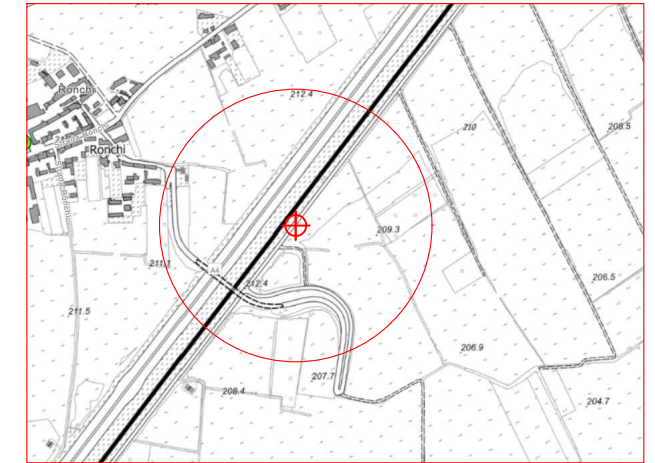
RILIEVO DEI FABBRICATI
INCLUSI NEL RAGGIO DI MT.300
DALL'ASSE PALD

- Impianto Radiobase Telefonia Cellulare
- Quote Altimetriche del Terreno
- Curve di livello
- Impianti di Telefonia Cellulare
- n° Fabbricati residenziali e numero dei piani fuori terra con sottotetto non abitabile
- n° fabbricati residenziali e numero di piani fuori terra con sottotetto abitabile
- n° fabbricati residenziali e numero dei piani fuori terra con seminterrato
- Edifici ad uso artigianale o industriale o pertinenze delle abitazioni
- Capannoni industriali, agricole, artigianali, commerciali

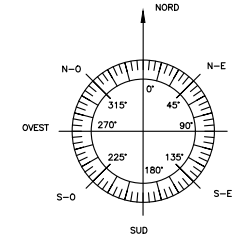
NOTE:

- 1 - L'analisi delle condizioni dello stato dei luoghi è avvenuta in data indicata nel testatino.
- 2 - I sottotetti sono stati determinati da un'analisi visiva. Si evidenzia che, data l'intrinseca difficoltà, la ricerca può non risultare completamente esaustiva.
- 3 - La planimetria è stata aggiornata in funzione di rilievi a vista effettuati in loco e mediante confronti con altra documentazione quale fotografie aeree e satellitari disponibili su siti internet commerciali.
- 4 - L'altezza sul livello del mare dell'impianto di teleradiocomunicazioni è determinata alla base della struttura di supporto delle antenne ed è stata desunta dalla corografia messa a disposizione dalla Regione Piemonte.

ESTRATTO DI CARTA TECNICA REGIONALE
Scala 1:10.000



INDIRIZZO: Area RFI Area RFI - fg.24 mp 285 -286
CIGLIANO (VC)



FiberCop INWIT				REALIZZAZIONE DI NUOVA STAZIONE RADIO BASE	
Sito Vodafone: VCBE - VCTOBE CIGLIANO TAV TUNNEL		Disegnato: S.A		Approvato: Bertazzon M.	
Revisione: A		Data: 16.06.2025		PLANIMETRIA 300 MT	
Formato: A3		Scala: 1:1500		File: Allegato C	
Ing. Mauro Bertazzon Ordine degli ingegneri della Provincia di Padova N.2416		Località: AREA RFI - fg. 24 mp 285-286		TAV. 01	
		Oggetto: NUOVA STAZIONE RADIOBASE			
Via A. Volta n. 48 25030 Erbusco - BS Tel. 0104074170 info@aresrl.org					