

# PIANO REGOLATORE GENERALE COMUNALE

Legge Regionale n.56/77 e s.m.i. revisione ex art. 17



DOCT. GIANFRANCO GARDENGGI  
GEOLOGO  
I-10152 TORINO - VIA FRANCESCO CIGNA, 6  
TEL. E FAX 011/436.57.59  
E-mail: info@studiogardenghi.it  
Collaborazioni: Dott. Geol. Riccardo Capello







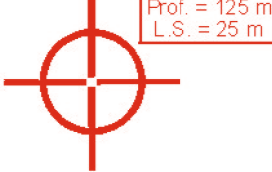
Tav. 3

## Carta piezometrica

Scala 1:10.000


Aggiornamento: settembre 2006

### LEGENDA

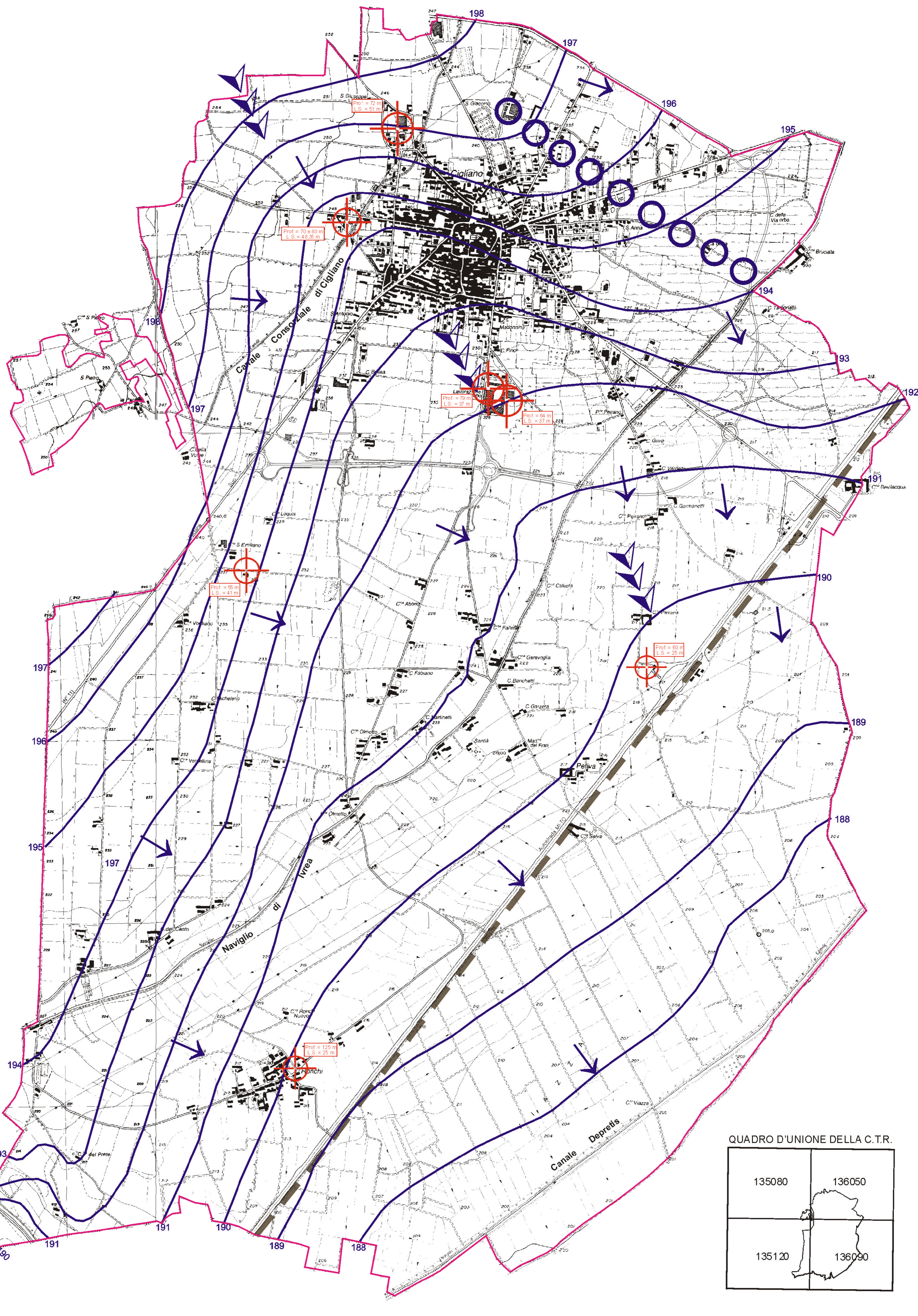
-  Linea isopieza
-  Direzione di deflusso sotterranea
-  Asse drenante
-  Spartiacque sotterraneo
-  Tracciato linea CAV TO-MI
-  Limite comunale
-  Pozzi censiti con indicazione di profondità e soggiacenza

Derivato da:  
GARDENGGI G. (1987) - Comune di Cigliano - Studio Idrogeologico  
GIRAUDI C. (1984) - P.R.G.C. del Comune di Cigliano - Carta delle isopieze -  
Scala 1:5000

Nord



Dott. Gianfranco Gardenghi  
GEOLOGO  
I-10152 Torino - Via F. Cigna, 6  
Tel. E fax 011/436.57.59  
E-mail: info@studiogardenghi.it



QUADRO D'UNIONE DELLA C.T.R.

