

# PIANO REGOLATORE GENERALE COMUNALE

Legge Regionale n.56/77 e s.m.i. revisione ex art. 17



DOTT. GIANFRANCO GARDENGI  
GEOLOGO

I-10152 TORINO - VIA FRANCESCO CIGNA, 6  
TEL. E FAX 011/436.57.59

E-mail: info@studiogardenghi.it

Collaborazioni: Dott. Geol. Riccardo Capello

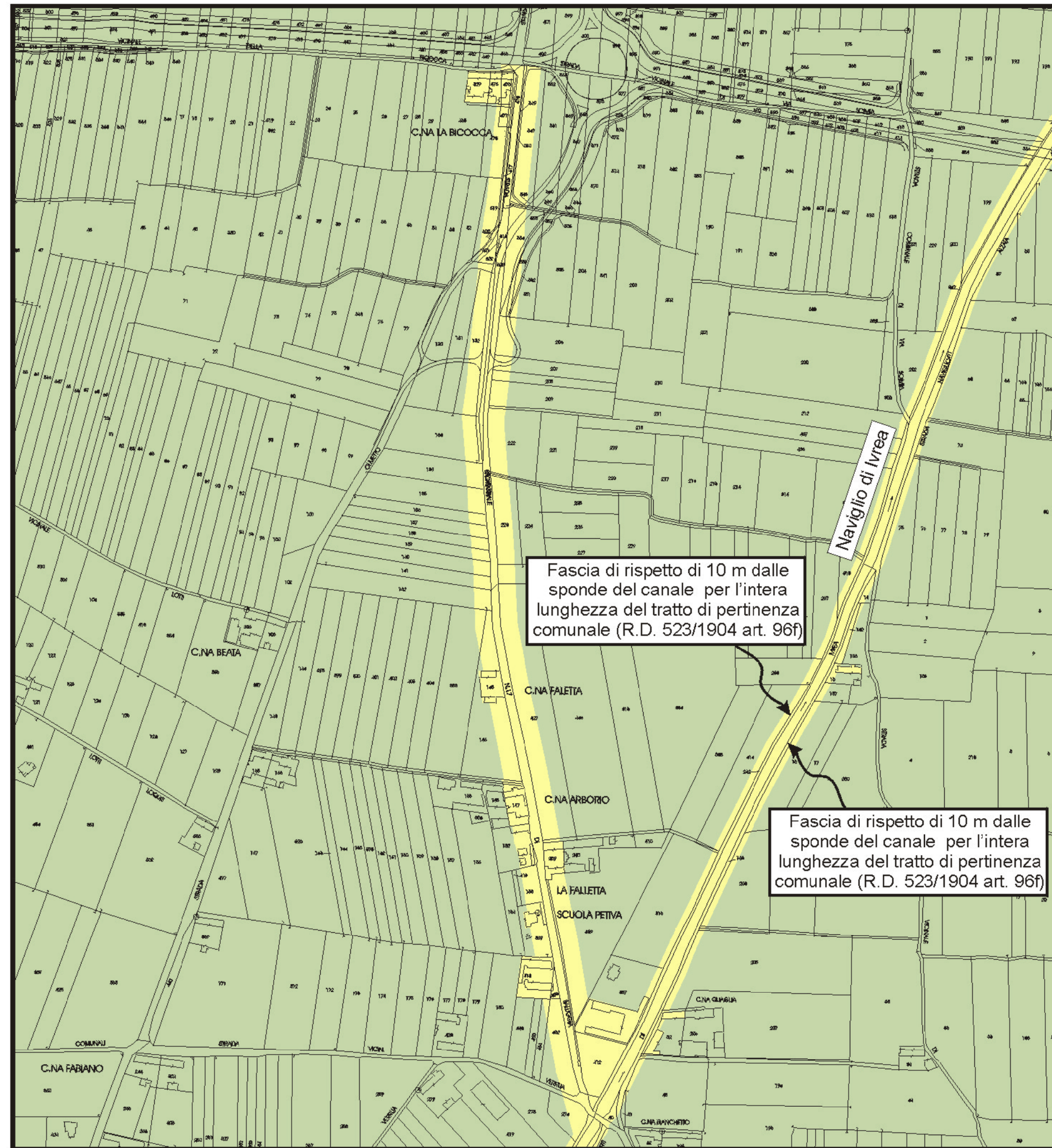
Tav. 6

**Carta di sintesi della pericolosità  
geomorfologica e dell'idoneità  
all'utilizzazione urbanistica**



Espansione B

Scala 1:5.000

Aggiornamento: settembre 2006



## LEGENDA

- |   |   |
|---|---|
|  | <b>CLASSE I</b><br>Porzioni di territorio dove le condizioni di pericolosità geomorfologica sono tali da non porre limitazioni alle scelte urbanistiche: gli interventi sia pubblici che privati sono di norma consentiti nel rispetto delle prescrizioni del D.M. 11 marzo 1988.   |
|  | <b>CLASSE II</b><br>Porzioni di territorio dove le condizioni di moderata pericolosità geomorfologica possono essere agevolmente superate attraverso l'adozione ed il rispetto di modesti accorgimenti tecnici esplicitati a livello di norme di attuazione ispirate al D.M. 11 marzo 1988 e realizzabili a livello di progetto esecutivo esclusivamente nell'ambito del singolo lotto edificatorio o dell'intorno significativo circostante. |

**E' fatto divieto assoluto di intubamento di tutti i corsi d'acqua, demaniali e non, senza possibilità di deroga, così come previsto dall'art. 41 del D.Lgs. 152/1999 e dall'art. 21 delle Norme di attuazione del P.A.I.**

Nord

